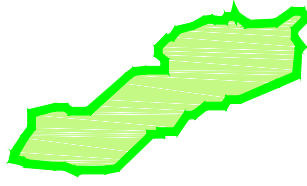
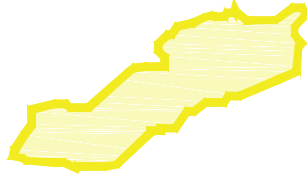


LEGENDA




BACINO IDROGRAFICO RIO SAN GIOVANNI



BACINO IDROGRAFICO COMPLESSIVO
RIO SAN GIOVANNI+FOSSO DELLA NOCE



ELEMENTI DEL RETICOLO IDROGRAFICO




BACINO SCOLANTE FOSSO DELLA NOCE



TRACCIATO DEL COLLETTORE DI RACCOLTA ACQUE METEORICHE



Finanziato
dall'Unione europea
NextGenerationEU



MINISTERO
DELL'INTERNO



COMUNE DI SASSARI
PROVINCIA DI SASSARI

**PNRR - M2C4 Investimento 2.2 - Interventi per la resilienza, la
valorizzazione del territorio e l'efficienza energetica dei Comuni**

*INTERVENTI DI MESSA IN SICUREZZA IDRAULICA
DELLA VALLATA DEL FOSSO DELLA NOCE NEL CENTRO ABITATO
DI SASSARI*

D.G.R. N.56/45 DEL 13/11/2020

**PROGETTO DI FATTIBILITA' TECNICO ECONOMICA
REVISIONE NOVEMBRE 2022**

ELABORATO :

**INQUADRAMENTO DEL RETICOLO
E DEI BACINI IDROGRAFICI**

REVISIONI				TAVOLA	SCALA	1:4.000
n°	MODIFICA	DATA	CTRL		CODICE	
01	consegna	Giugno 2022		5		
02	revisione	Novembre 2022				
					NOTE	

R.T.I. tra:

Mandatario:



Studio Associato
4E-INGEGNERIA
Dott. Ing. Fabio Cambula

Il Dirigente dei LL.PP.
Dott. Ing. Fabio E. M. Spurio

Mandanti:



Dott. Geol. Alessandro Muscas

Dott. Ing. Emanuela Sassu

Il R.U.P.:
Dott. Ing. Ivano Mulas

Il Sindaco:
Prof. Gian Vittorio Campus